













| legenda | | | | | |
|---|----------------------------|---|-----------------------|---|------------------------------------|
|  | drenážní beton - chodníky |  | drcené kamenivo 4/8 |  | navezená ornice - vegetační vrstva |
|  | protý beton |  | drcené kamenivo 4/32 |  | štiková vegetační vrstva |
|  | železobeton - prefabrikáty |  | drcené kamenivo 16/32 |  | zemina - záspasy a náspy |
|  | železobeton |  | štikodř |  | zemina původní |

| | | | |
|---|---|---|--------------------|
| stavěbní | generální projektant | projekt | datum |
| Město Beroun Husovo náměstí 68 266 01 Beroun | Ing. arch. MgA Alena Korandová Pouti 2040, 296 01 Beroun | Část Homolka Beroun, 2. etapa jara č. 140302, 140304, 141073, 141078, 143023, 143022, 143029 a 068, k.č. Beroun | 2024-01 |
| | | | stupeň |
| | | | DSP / DPS |
| | projektant části | název dokumentu: | část |
| | Ing. arch. MgA Alena Korandová Ing. arch. Roman Koranda Pouti 2040, 296 01 Beroun | Část jih | D.5 |
| | | | mřížka: |
| | | | 1:50, 1:100 |
| | | | kód |
| | | | D.5.3.4 |